



Sources: Enquête hydratec 2012
Fond de plan: AESN - IGN - DDTM 62
Source enjeux : DDTM, BD-TOPO

- Bâtiments publics**
- ▲ Ecole primaire
 - ◆ Ecole maternelle
 - Salle communale
 - ★ Services et commerces
- Espaces publics ouverts**
- Terrain de sport
 - Cimetière
- Typologie du bâti**
- Habitat
 - Activités (Agriculture, artisanat, etc)
 - Bati remarquable : Mairie/Eglise
- Transport / Energie**
- Réseau routier primaire
 - Réseau routier secondaire
 - ++ Voie ferrée
 - Ligne électrique
- Autres**
- Cojeul et/ou Sensée
- Ech. 1 / 7 000ème**



BOYELLES

Etude de détermination de l'enveloppe approchée de l'aléa inondation par remontée de nappe dans le bassin versant de la Sensée

Cartographie des enjeux principaux en zone d'aléa inondation

Date : 12 Avril 2012
Affaire 29988_DYR
Version 2





Sources: Enquête hydratec 2012
 Fond de plan: AESN - IGN - DDTM 62
 Source enjeux : DDTM, BD-TOPO

- Bâtiments publics**
- ▲ Ecole primaire
 - ◆ Ecole maternelle
 - Salle communale
 - ★ Services et commerces
- Espaces publics ouverts**
- Terrain de sport
 - Cimetière
- Typologie du bâti**
- Habitat
 - Activités (Agriculture, artisanat, etc)
 - Bati remarquable : Mairie/Eglise
- Transport / Energie**
- Réseau routier primaire
 - Réseau routier secondaire
 - Voie ferrée
 - Ligne électrique
- Autres**
- Cojeul et/ou Sensée
- Ech. 1 / 7 000ème**

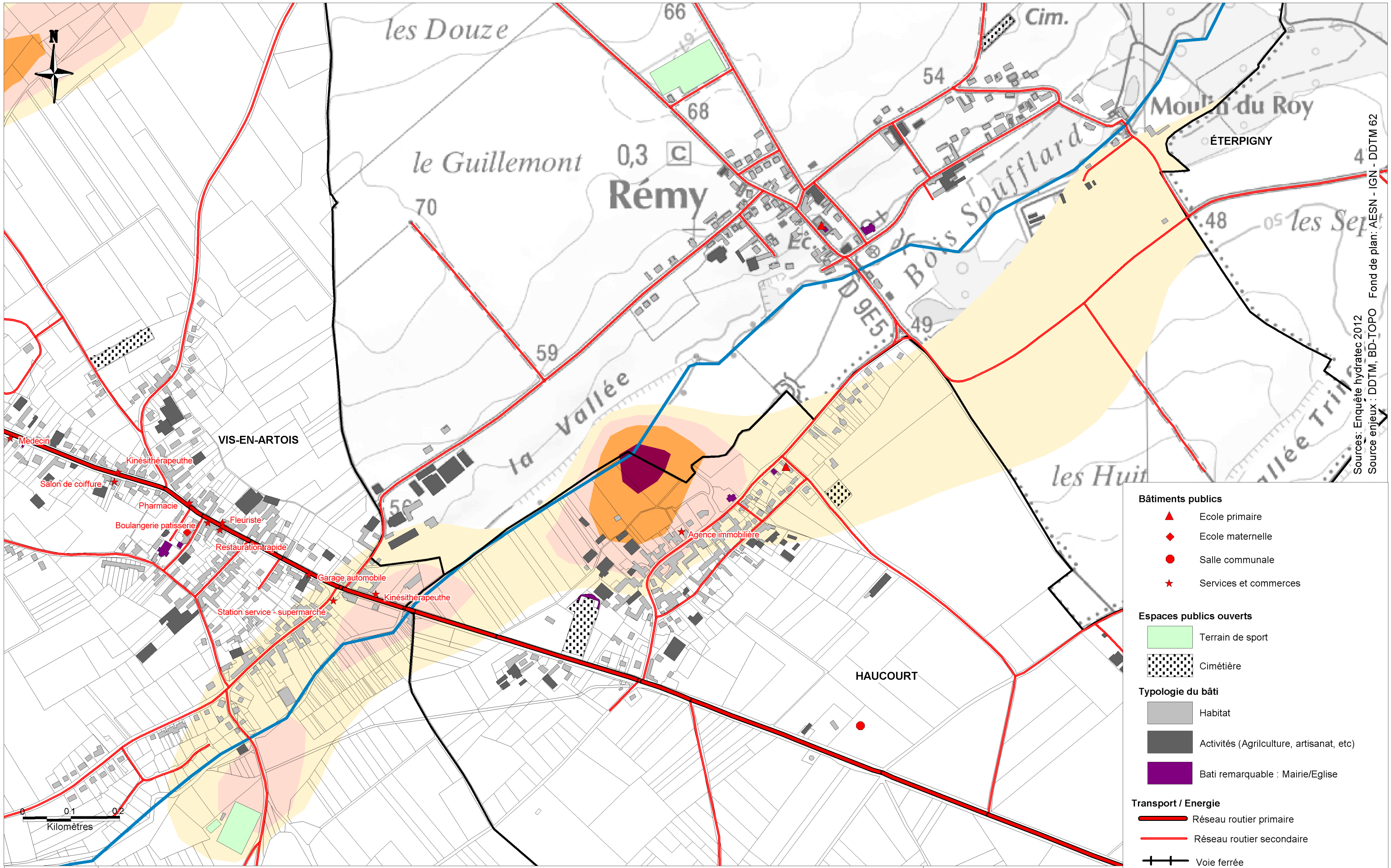


GUÉMAPPE

Etude de détermination de l'enveloppe approchée de l'aléa inondation par remontée de nappe dans le bassin versant de la Sensée


Cartographie des enjeux principaux en zone d'aléa inondation

Date : 12 Avril 2012
 Affaire 29988_DYR
 Version 2



Sources: Enquête hydratec 2012
 Fond de plan: AESN - IGN - DDTM 62
 Source enjeux: DDTM, BD-TOPO

- Bâtiments publics**
- ▲ Ecole primaire
 - ◆ Ecole maternelle
 - Salle communale
 - ★ Services et commerces
- Espaces publics ouverts**
- Terrain de sport
 - Cimetière
- Typologie du bâti**
- Habitat
 - Activités (Agriculture, artisanat, etc)
 - Bati remarquable : Mairie/Eglise
- Transport / Energie**
- Réseau routier primaire
 - Réseau routier secondaire
 - Voie ferrée
 - Ligne électrique
- Autres**
- Cojeul et/ou Sensée
- Ech. 1 / 7 000ème**



PRÉFET
DU PAS-DE-CALAIS


DIRECTION DÉPARTEMENTALE
DES TERRITOIRES ET DE LA MER

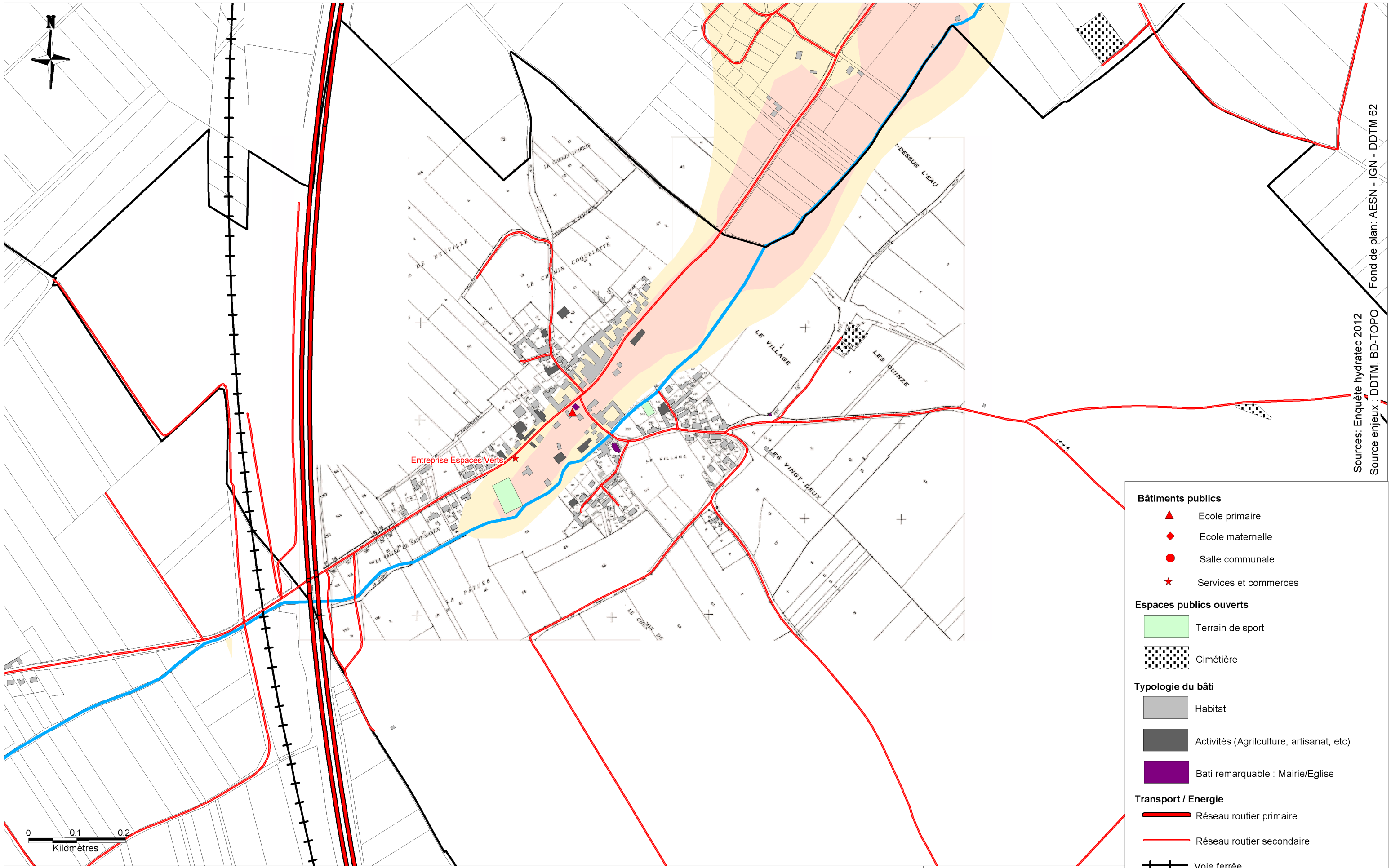
HAUCOURT

Etude de détermination de l'enveloppe approchée de l'aléa inondation par remontée de nappe dans le bassin versant de la Sensée

Cartographie des enjeux principaux en zone d'aléa inondation

Date : 12 Avril 2012
 Affaire 29988_DYR
 Version 2





Sources: Enquête hydratec 2012
 Fond de plan: AESN - IGN - DDTM 62
 Source enjeux : DDTM, BD-TOPO

- Bâtiments publics**
- ▲ Ecole primaire
 - ◆ Ecole maternelle
 - Salle communale
 - ★ Services et commerces
- Espaces publics ouverts**
- Terrain de sport
 - Cimetière
- Typologie du bâti**
- Habitat
 - Activités (Agriculture, artisanat, etc)
 - Bati remarquable : Mairie/Eglise
- Transport / Energie**
- Réseau routier primaire
 - Réseau routier secondaire
 - Voie ferrée
 - Ligne électrique
- Autres**
- Cojeul et/ou Sensée
- Ech. 1 / 7 000ème**

0 0.1 0.2
 Kilomètres

HENINEL

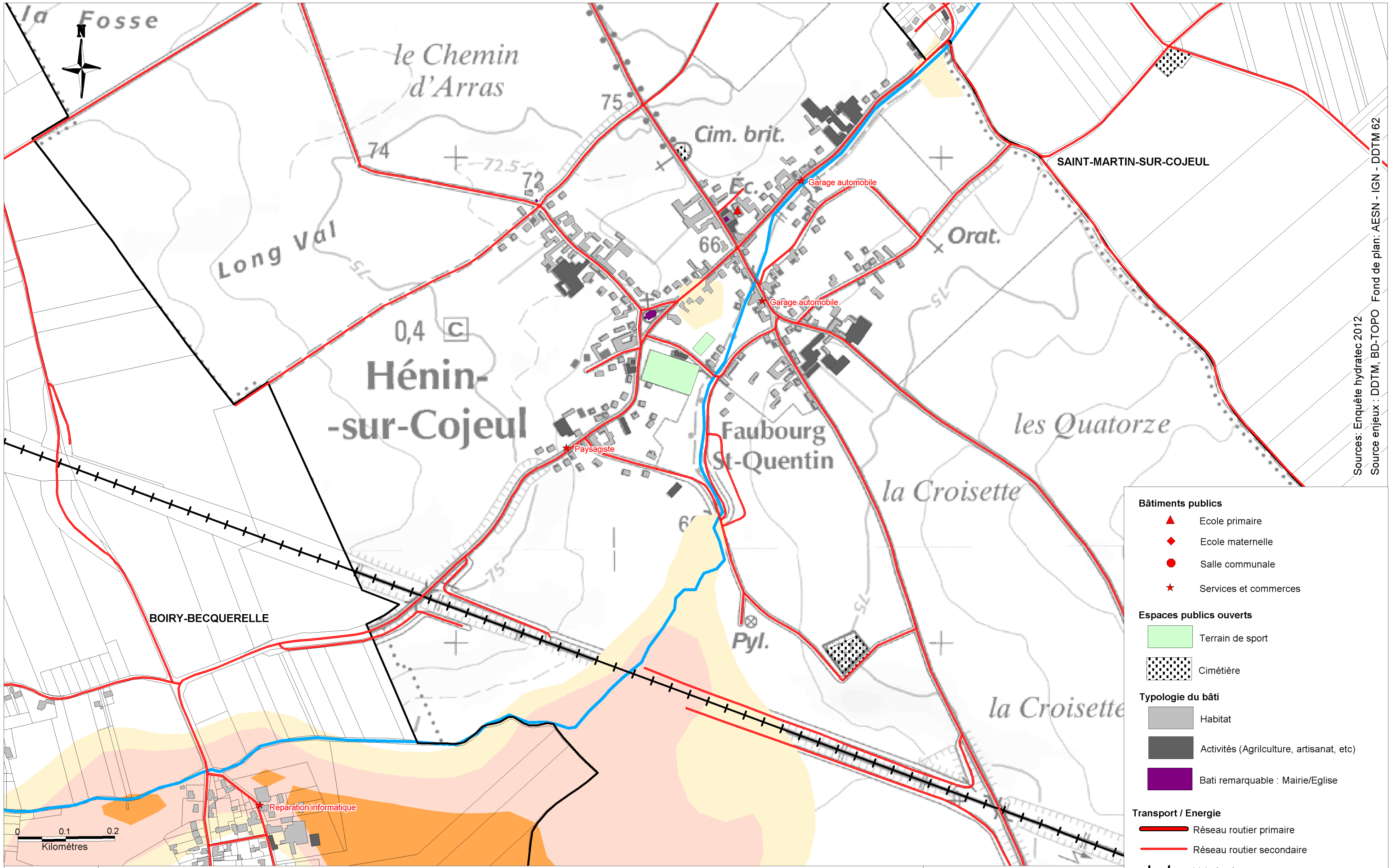
Etude de détermination de l'enveloppe approchée de l'aléa inondation par remontée de nappe dans le bassin versant de la Sensée

Cartographie des enjeux principaux en zone d'aléa inondation

Date : 12 Avril 2012
 Affaire 29988_DYR
 Version 2



DIRECTION DÉPARTEMENTALE
 DES TERRITOIRES ET DE LA MER



Sources: Enquête hydratec 2012
 Source erjeux : DDTM, BD-TOPO Fond de plan: AESN - IGN - DDTM 62

Bâtiments publics

- ▲ Ecole primaire
- ◆ Ecole maternelle
- Salle communale
- ★ Services et commerces

Espaces publics ouverts

- Terrain de sport
- Cimetière

Typologie du bâti

- Habitat
- Activités (Agriculture, artisanat, etc)
- Bati remarquable : Mairie/Eglise

Transport / Energie

- Réseau routier primaire
- Réseau routier secondaire
- Voie ferrée
- Ligne électrique

Autres

- Cojeul et/ou Sensée

Ech. 1 / 7 000ème

HENIN-SUR-COJEUL

Etude de détermination de l'enveloppe approchée de l'aléa inondation par remontée de nappe dans le bassin versant de la Sensée

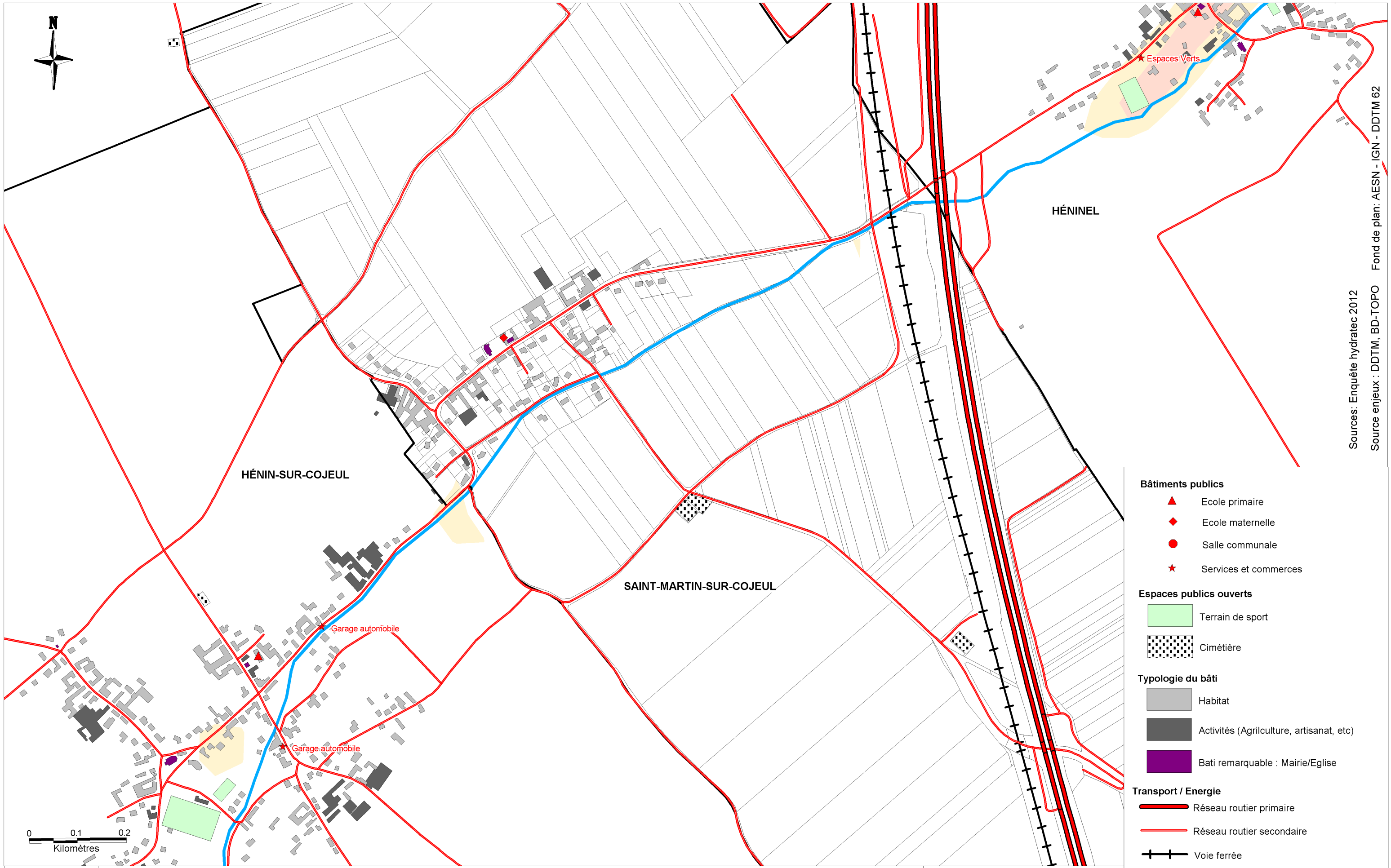
Cartographie des enjeux principaux en zone d'aléa inondation

Date : 12 Avril 2012
 Affaire 29988_DYR
 Version 2



PRÉFET
DU PAS-DE-CALAIS

DIRECTION DÉPARTEMENTALE
DES TERRITOIRES ET DE LA MER



Sources: Enquête hydratec 2012
 Fond de plan: AESN - IGN - DDTM 62
 Source enjeux : DDTM, BD-TOPO

- Bâtiments publics**
- ▲ Ecole primaire
 - ◆ Ecole maternelle
 - Salle communale
 - ★ Services et commerces
- Espaces publics ouverts**
- Terrain de sport
 - Cimetière
- Typologie du bâti**
- Habitat
 - Activités (Agriculture, artisanat, etc)
 - Bati remarquable : Mairie/Eglise
- Transport / Energie**
- Réseau routier primaire
 - Réseau routier secondaire
 - Voie ferrée
 - Ligne électrique
- Autres**
- Cojeul et/ou Sensée
- Ech. 1 / 7 000ème**

0 0.1 0.2
Kilomètres



SAINT-MARTIN-SUR-COJEUL

Etude de détermination de l'enveloppe approchée de l'aléa inondation par remontée de nappe dans le bassin versant de la Sensée

Cartographie des enjeux principaux en zone d'aléa inondation

Date : 12 Avril 2012
 Affaire 29988_DYR
 Version 2



DIRECTION DÉPARTEMENTALE
DES TERRITOIRES ET DE LA MER



Sources: Enquête hydratec 2012
 Fond de plan: AESN - IGN - DDTM 62
 Source enjeux : DDTM, BD-TOPO

- Bâtiments publics**
- ▲ Ecole primaire
 - ◆ Ecole maternelle
 - Salle communale
 - ★ Services et commerces
- Espaces publics ouverts**
- Terrain de sport
 - Cimetière
- Typologie du bâti**
- Habitat
 - Activités (Agriculture, artisanat, etc)
 - Bati remarquable : Mairie/Eglise
- Transport / Energie**
- Réseau routier primaire
 - Réseau routier secondaire
 - Voie ferrée
 - Ligne électrique
- Autres**
- Cojeul et/ou Sensée
- Ech. 1 / 7 000ème**

VILLERS-LES-CAGNICOURT

Etude de détermination de l'enveloppe approchée de l'aléa inondation par remontée de nappe dans le bassin versant de la Sensée

Cartographie des enjeux principaux en zone d'aléa inondation

Date : 12 Avril 2012
 Affaire 29988_DYR
 Version 2



PRÉFET
DU PAS-DE-CALAIS

DIRECTION DÉPARTEMENTALE
DES TERRITOIRES ET DE LA MER



Sources: Enquête hydratec 2012
 Fond de plan: AESN - IGN - DDTM 62
 Source enjeux : DDTM, BD-TOPO

- Bâtiments publics**
- ▲ Ecole primaire
 - ◆ Ecole maternelle
 - Salle communale
 - ★ Services et commerces
- Espaces publics ouverts**
- Terrain de sport
 - Cimetière
- Typologie du bâti**
- Habitat
 - Activités (Agriculture, artisanat, etc)
 - Bati remarquable : Mairie/Eglise
- Transport / Energie**
- Réseau routier primaire
 - Réseau routier secondaire
 - Voie ferrée
 - - - Ligne électrique
- Autres**
- Cojeul et/ou Sensée
- Ech. 1 / 7 000ème**

VIS-EN-ARTOIS (COJEUL)

Etude de détermination de l'enveloppe approchée de l'aléa inondation par remontée de nappe dans le bassin versant de la Sensée

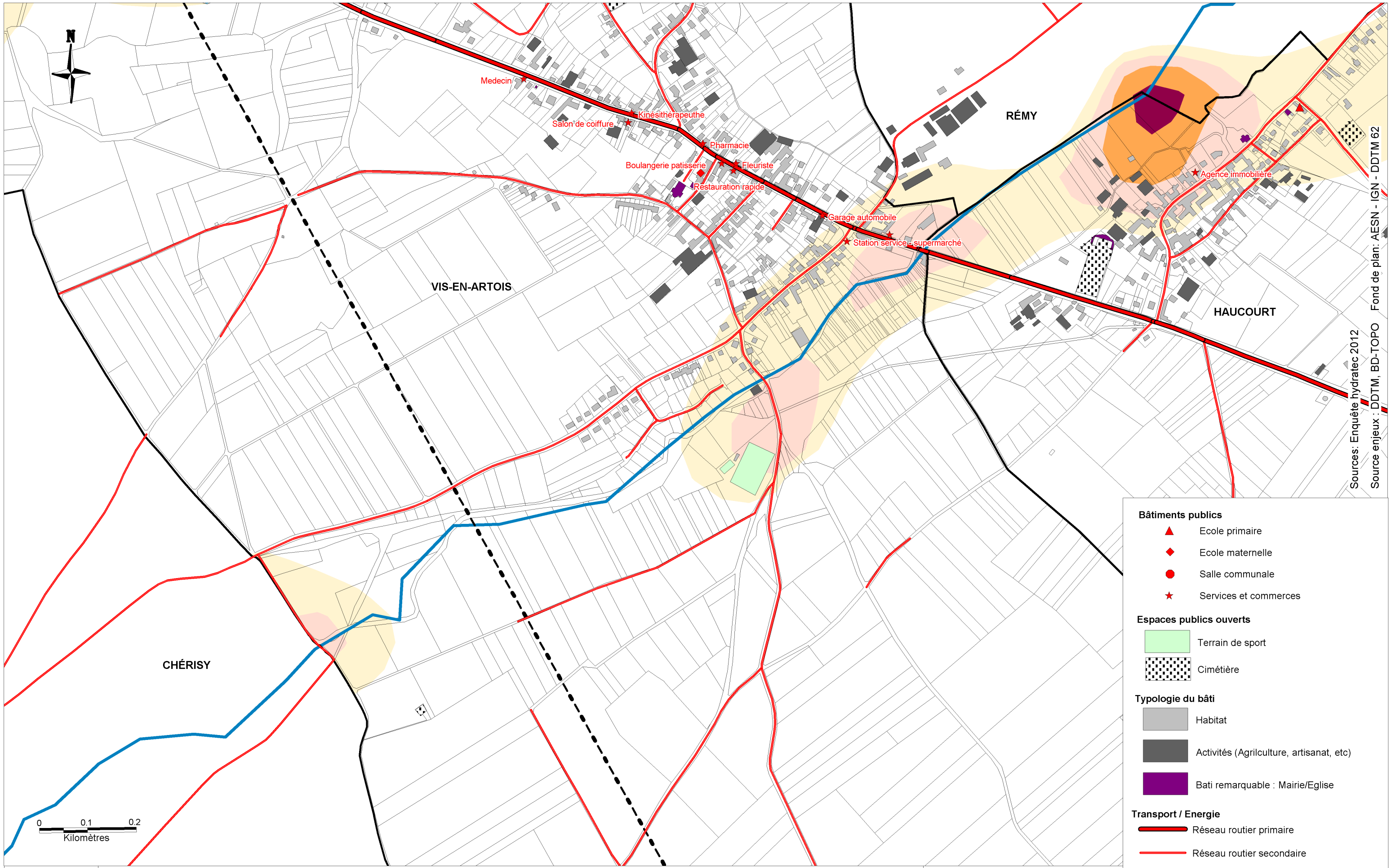
Cartographie des enjeux principaux en zone d'aléa inondation

Date : 12 Avril 2012
 Affaire 29988_DYR
 Version 2



PRÉFET
DU PAS-DE-CALAIS

DIRECTION DÉPARTEMENTALE
DES TERRITOIRES ET DE LA MER



Sources : Enquête hydratec 2012
 Fond de plan : AESN - IGN - DDTM 62
 Source enjeux : DDTM, BD-TOPO

Bâtiments publics	
▲	Ecole primaire
◆	Ecole maternelle
●	Salle communale
★	Services et commerces
Espaces publics ouverts	
■	Terrain de sport
■	Cimetière
Typologie du bâti	
■	Habitat
■	Activités (Agriculture, artisanat, etc)
■	Bati remarquable : Mairie/Eglise
Transport / Energie	
—	Réseau routier primaire
—	Réseau routier secondaire
+	Voie ferrée
- - -	Ligne électrique
Autres	
—	Cojeul et/ou Sensée
Ech. 1 / 7 000ème	

VIS-EN-ARTOIS (SENSEE)

Etude de détermination de l'enveloppe approchée de l'aléa inondation par remontée de nappe dans le bassin versant de la Sensée

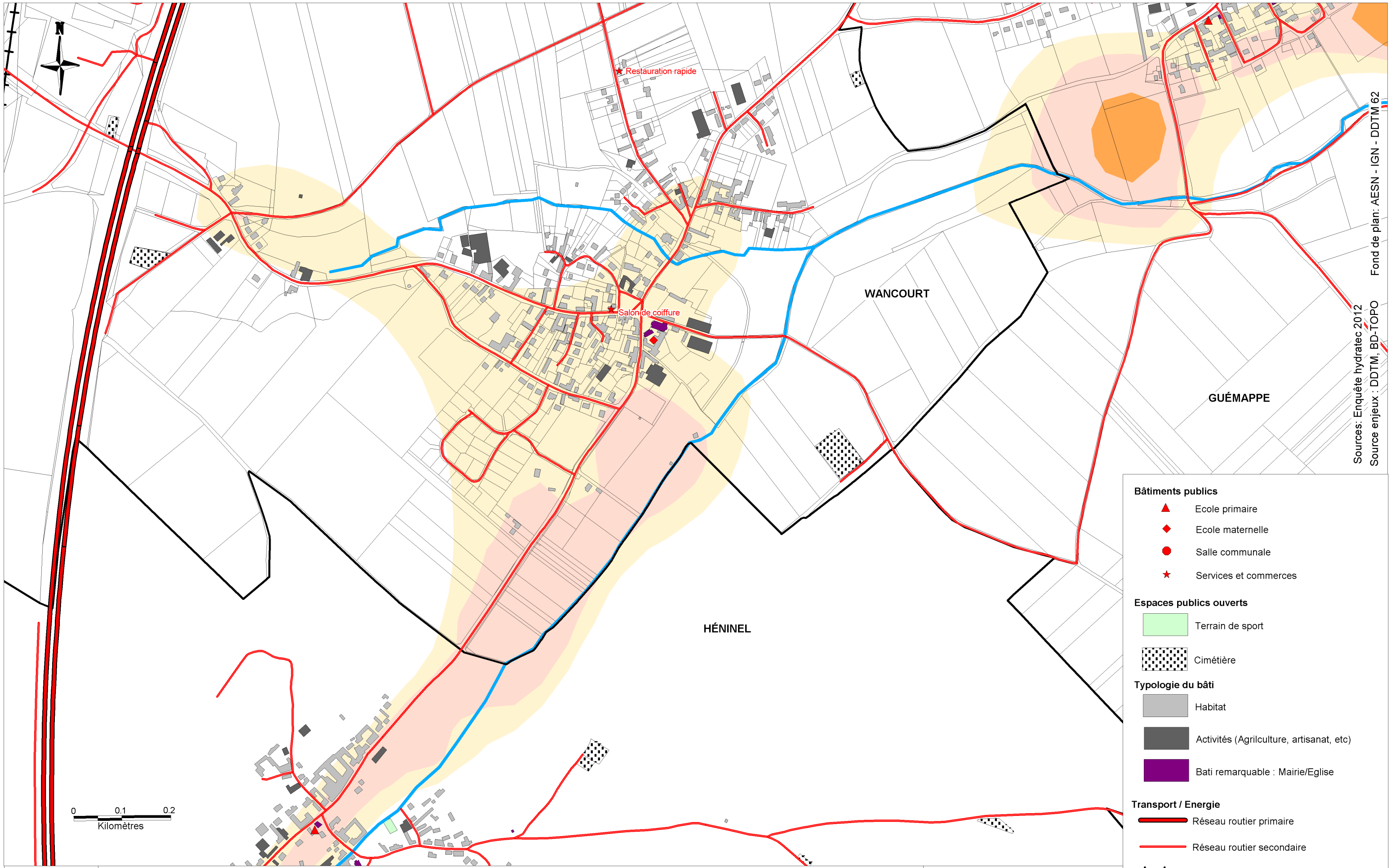
Cartographie des enjeux principaux en zone d'aléa inondation

Date : 12 Avril 2012
 Affaire 29988_DYR
 Version 2



PRÉFET
DU PAS-DE-CALAIS

DIRECTION DÉPARTEMENTALE
DES TERRITOIRES ET DE LA MER



Sources: Enquête hydratec 2012
 Source enjeux : DDTM, BD-TOPO
 Fond de plan: AESN - IGN - DDTM 62

Bâtiments publics

- ▲ Ecole primaire
- ◆ Ecole maternelle
- Salle communale
- ★ Services et commerces

Espaces publics ouverts

- Terrain de sport
- Cimetière

Typologie du bâti

- Habitat
- Activités (Agriculture, artisanat, etc)
- Bati remarquable : Mairie/Eglise

Transport / Energie

- Réseau routier primaire
- Réseau routier secondaire
- Voie ferrée
- Ligne électrique

Autres

- Cojeul et/ou Sensée

Ech. 1 / 7 000ème

PRÉFET
DU PAS-DE-CALAIS

DIRECTION DÉPARTEMENTALE
DES TERRITOIRES ET DE LA MER

WANCOURT

Etude de détermination de l'enveloppe approchée de l'aléa inondation par remontée de nappe dans le bassin versant de la Sensée

Cartographie des enjeux principaux en zone d'aléa inondation

Date : 12 Avril 2012
 Affaire 29988_DYR
 Version 2